



**КОМИТЕТ ИМУЩЕСТВЕННЫХ ОТНОШЕНИЙ
АДМИНИСТРАЦИИ ПЕРМСКОГО МУНИЦИПАЛЬНОГО ОКРУГА**

РЕШЕНИЕ
о размещении объектов № 115

Пермский край
Пермский округ

26.01.2024

Комитет имущественных отношений администрации Пермского муниципального округа разрешает Акционерному обществу «Газпром газораспределение Пермь» (ИНН 5902183841, ОГРН 2125902017723, почтовый адрес: 614000, г. Пермь, ул. Петропавловская, 43)

размещение объекта «газопровод давлением до 1,2 Мпа, для размещения которого не требуется разрешения на строительство»

на землях государственная собственность на которые не разграничена

на срок 1 год


Местоположение: Пермский край, Пермский муниципальный округ, с. Троица, ул. Набережная, к дому 15-1

Приложение: схема предполагаемых к использованию земель или части земельного участка.

Особые условия использования:

1. При размещении объекта учесть параметры ширины проезда улично-дорожной сети, во избежание сужения полосы отвода дороги.
2. Получение разрешения на производство земляных работ.

Заместитель председателя комитета


(подпись, печать)

М.В. Королева



Схема предполагаемых к использованию земель или части земельного участка

Объект: Газопровод давлением до 1,2 Мпа, для размещения которого не требуется разрешения на строительство
 Местоположение: расположенных по адресу: Пермский край, м.о. Пермский, с Троица, ул Набережная, к дому 15-1

Площадь земель или части земельного участка, кв.м.: 89

Категория земель: земли населенных пунктов

Вид разрешенного использования: -

Описание границ смежных землепользователей:







От точки n1 до точки n2 - земельный участок с кадастровым номером 59:32:1910001:3975

От точки n2 до точки n1 - земельный участок с кадастровым номером 59:32:0000000:14615

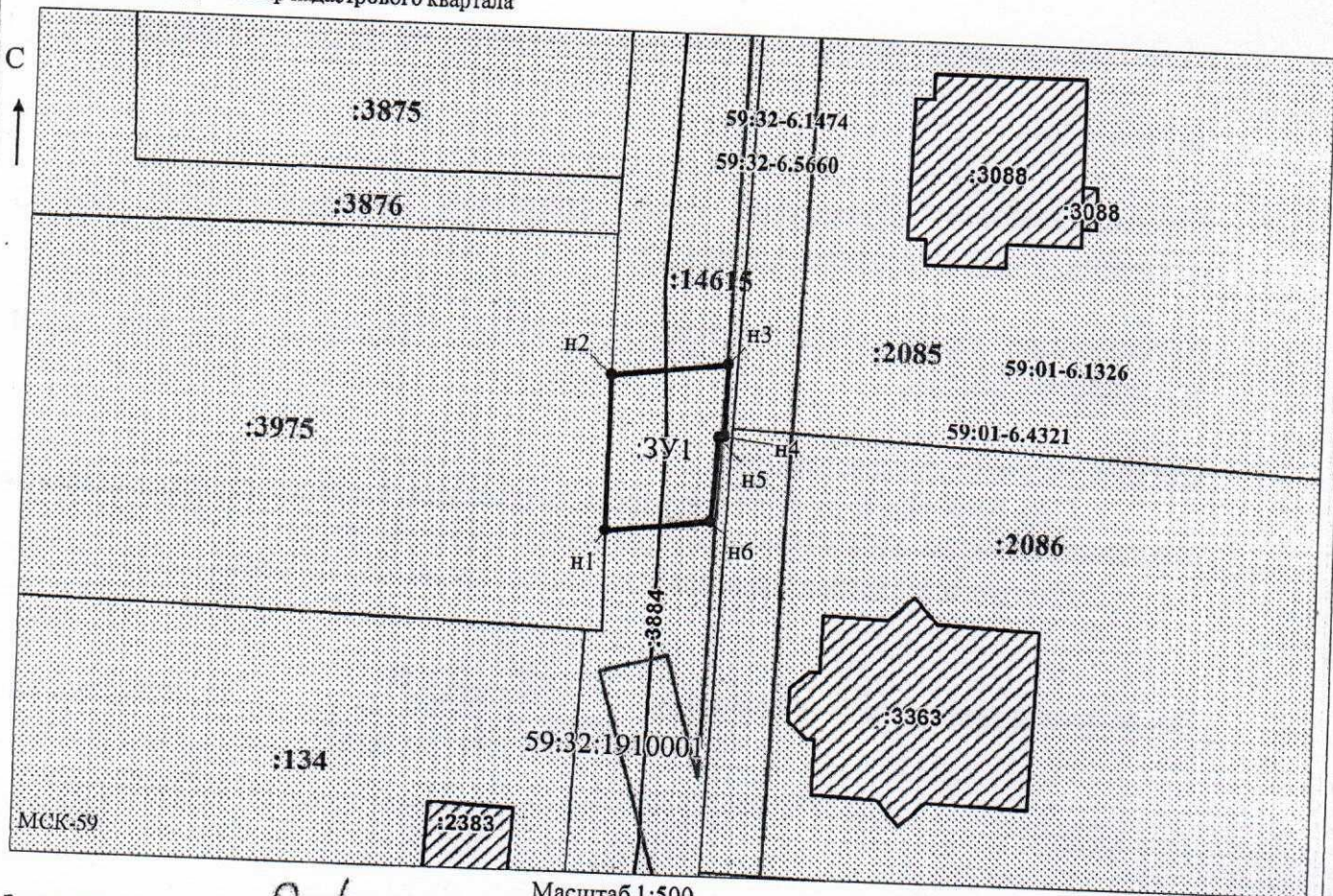
Каталог координат, м

№ точки границы	X	Y
n1	515642.71	2264899.41
n2	515653.80	2264899.47
n3	515654.86	2264907.82
n4	515649.74	2264907.71
n5	515649.61	2264907.32
n6	515643.66	2264906.96
n1	515642.71	2264899.41

Условные обозначения:

-  - предполагаемый участок земель, на которых планируется размещение объекта
-  :3975 - границы и номер земельного участка, сведения о которых внесены в ЕГРН
-  :3363 - границы и номер объекта капитального строительства, сведения о которых внесены в ЕГРН
-  - граница кадастрового квартала
-  59:01-6.1326 - зоны с особыми условиями использования территории, сведения о которых внесены в ЕГРН
- :ЗУ1 - обозначение запрашиваемого земельного участка
-  n1 - характерная точка границ земель или части земельного участка

59:32:1910001 - номер кадастрового квартала



Заявитель: _____
 МП _____

Масштаб 1:500
 /Осипова А.Д.

_____ (подпись, расшифровка подписи)

(для юридических лиц
 и индивидуальных предпринимателей)